

Au départ de la place de la Mairie, nous vous recommandons de consulter le panneau d'informations générales qui présente en particulier l' historique de CHATEL – CENSOIR .

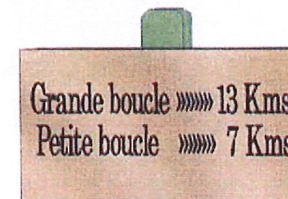
Les rochers du Saussois, site d'escalade réputé pour leurs falaises abruptes (40 à 50 mètres de haut) et leurs voies difficiles, constituent une excellente école d'alpinisme, en même temps qu'ils sont l'un des lieux d'entraînement des escaladeurs les plus célèbres.

Situé dans un méandre de l'Yonne, Merry-sur-Yonne a connu dès les temps préhistoriques, une occupation due aux grottes de ses falaises. Au Moyen-Age, la population se serait aussi réfugiée dans ces grottes en cas de danger, Merry ne possédant pas de fortification. Après les ravages de la guerre de Cent Ans et des guerres de religions, Merry a souffert d'un long déclin dont il devait cependant se relever, pour une large part, grâce au commerce du bois favorisé par la proximité de la forêt de Frétoy et la rivière.

L'église Saint Denis, d'un plan irrégulier parce que maintes fois remaniée, conserve quelques vestiges du XIIème siècle (sacristie), sa nef datant pour une bonne partie du XIIIème siècle. A remarquer le portail renaissance du clocher carré couronné par une balustrade.

Le château de la Tour est bâti au XIIème siècle sur un escarpement rocheux dominant la vallée de l'Yonne. Il en subsiste principalement quelques vestiges de l'enceinte et de ses tours, sa porte d'entrée à bretèche et un corps de logis flanqué d'une tour ronde.

Boucle des rochers du Saussois








Cette randonnée est balisée en jaune et jaune / rouge
 Le point de départ se situe sur la place de la Mairie de
CHATEL-CENSOIR.

Pour tous renseignements complémentaires
 Secrétariat de la Mairie de CHATEL-CENSOIR
 Tel: 03.86.81.01.98 - Fax : 03.86.81.08.05

Partir en direction du camping municipal par la rue Alfred de la Loge, rue Vulabelle, rue de la Fontaine, rue de Magny. Longer le camping, à droite passer le pont du canal et la voie ferrée . Prendre la direction du stade par la rue de la Chatonnière. Après l'Allée des fleurs prendre tout droit Route de St Pelerin montante au stade.

- ① Au stade prendre à gauche et poursuivre tout droit. Au poteau EDF, à gauche, vous pouvez emprunter le raccourci qui vous amène directement au hameau de Magny par les passerelles . Notre chemin lui se poursuit tout droit, un virage en épingle à cheveux vous invite à descendre la vallée pour rejoindre la petite route goudronnée qui dessert la ferme de Vulabelle
- ② A 100 m avant la route Châtel-Censoir / Le Saussois prendre le chemin montant sur la droite à travers bois (environ 600 m). Vous pouvez également rentrer sur Châtel par le chemin de halage du canal en traversant cette route. Pour les courageux de la grande boucle lorsque vous arrivez en limite de bois, prendre à gauche le chemin longeant les chalets de bois.
- ③ Prendre à gauche la route goudronnée balisée jaune/rouge vous profiterez du magnifique panorama que procurent les rochers du Saussois. Descendre dans la vallée et allez jusqu'à l'église de Merry sur Yonne .
- ④ Dans le village prendre tout droit la route qui monte pour passer sur la voie ferrée . Laissez vous guider par le balisage jaune et rouge du pays de l' Avallonnais à travers sous bois, vous aboutirez au hameau de Magny .
- ⑤ A Magny laisser sur la gauche la route descendant directement à Châtel, faites donc un petit tour dans les champs pour aboutir sous le château de St Marc et vous observerez aussi sous un angle différent la citadelle de Châtel.

Quelques rappels :

- | | | | |
|---|-------------------------------------|---|--------------------|
|  | = tout droit |  | = tourner à droite |
|  | = raccourci |  | = tourner à gauche |
|  | = ne pas aller dans cette direction | | |

